








OBIEKT: BUDOWA JAKŁOWNIKA W GOSPODARSTWIE STARCZÓW I DLA OK. 315 KRÓW-JAKŁÓWEK
 WIEŚ STARCZÓW, GMINA KAMIENIEC ZĄBKOWICKI
 ADRES: CZĘŚĆ DZIAŁKI NR 926, AM-1, OBRĘB STARCZÓW
 SKALA: 1:1000
 PRZEKŁAD: PROJEKT ZAGOSPODAROWANIA TERENU PO REALIZACJI PRZEDSIĘWZIĘCIA
 RYS. NR: 11.

SKALOWKA
 0 10 20 30m
 SKALA 1:1000 1cm=10.0m

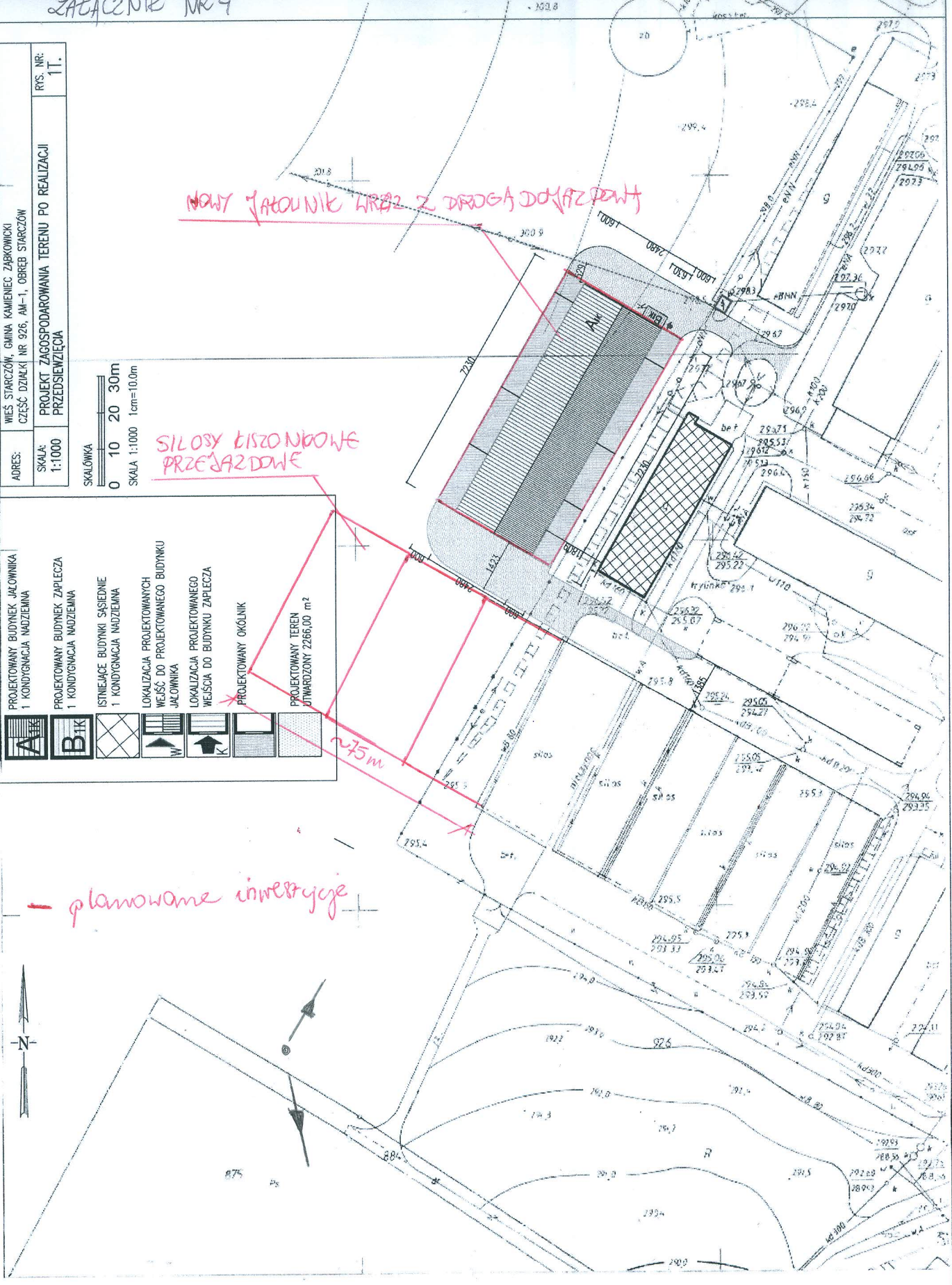
Nowy jakłownik wraz z drogą dojazdową

Silozy bizonkowe przejazdowe

LEGENDA OZNACZEŃ GRAFICZNYCH

-  PROJEKTOWANY BUDYNEK JAKŁOWNIKA
1 KONDYGNACJA NADZIEMNA
-  PROJEKTOWANY BUDYNEK ZAPLECZA
1 KONDYGNACJA NADZIEMNA
-  ISTNIEJĄCE BUDYNKI SĄSIEDNIE
1 KONDYGNACJA NADZIEMNA
-  LOKALIZACJA PROJEKTOWANYCH
WEJŚĆ DO PROJEKTOWANEGO BUDYNKU
JAKŁOWNIKA
-  LOKALIZACJA PROJEKTOWANEGO
WEJŚCIA DO BUDYNKU ZAPLECZA
-  PROJEKTOWANY OKÓLNIK
-  PROJEKTOWANY TEREN
UTWORZONY 2266,00 m²

planowane inwestycje



7 (7)

NR. EW. 187/8/29/81-7/76

MAPA SYTUAC

WOJEWÓDZTWO
GMINA

dołnośląskie
KAMIENIEC ZĄBK.

ORRFR

STARCZÓW

1. osnowa: układ parsi
2. układ odpreszenia: k
3. planiar: szczegóły
4. Mapa: siatka przyr.